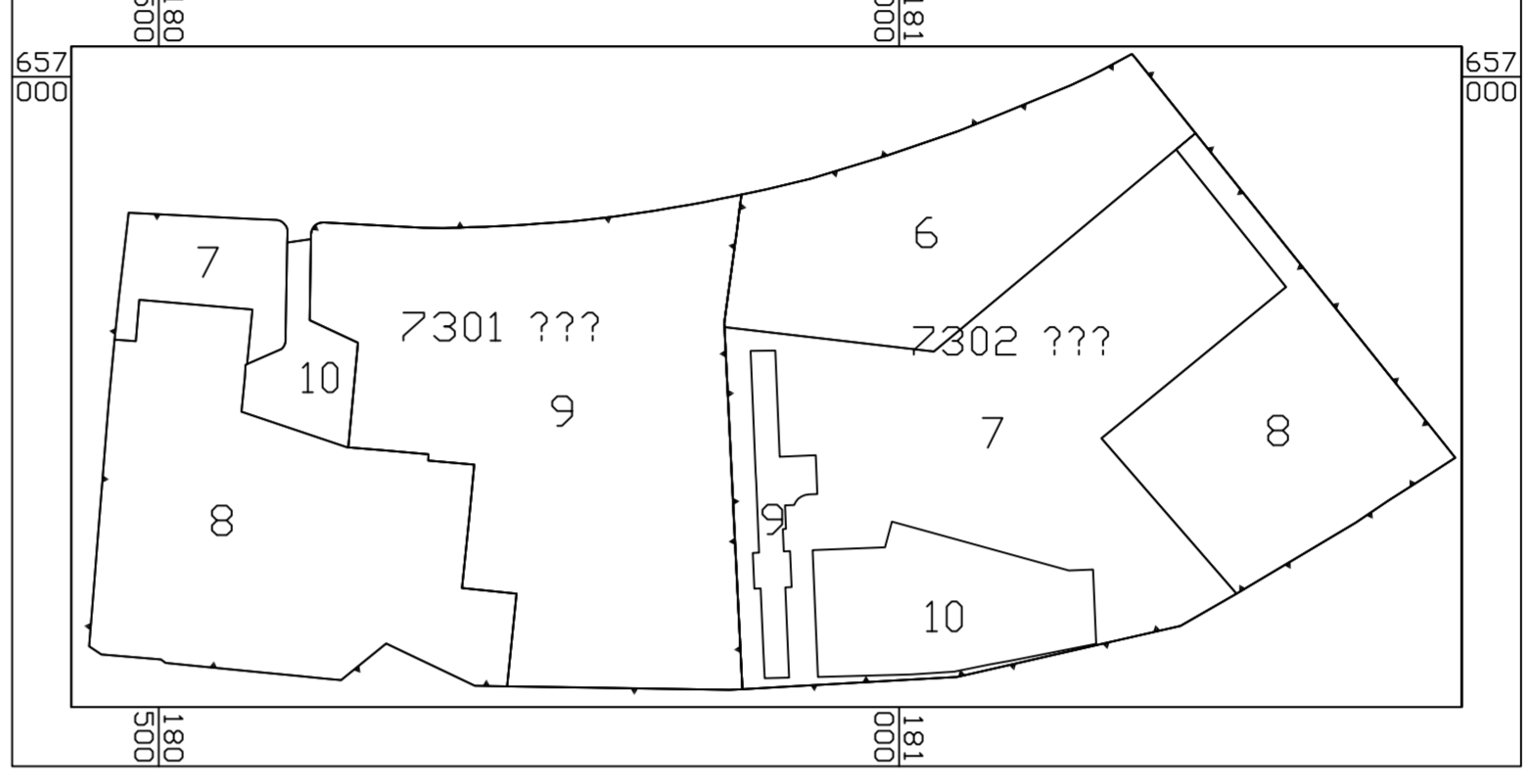
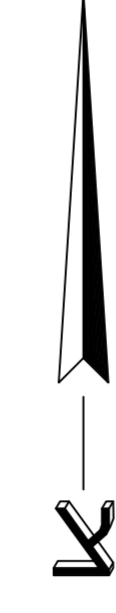
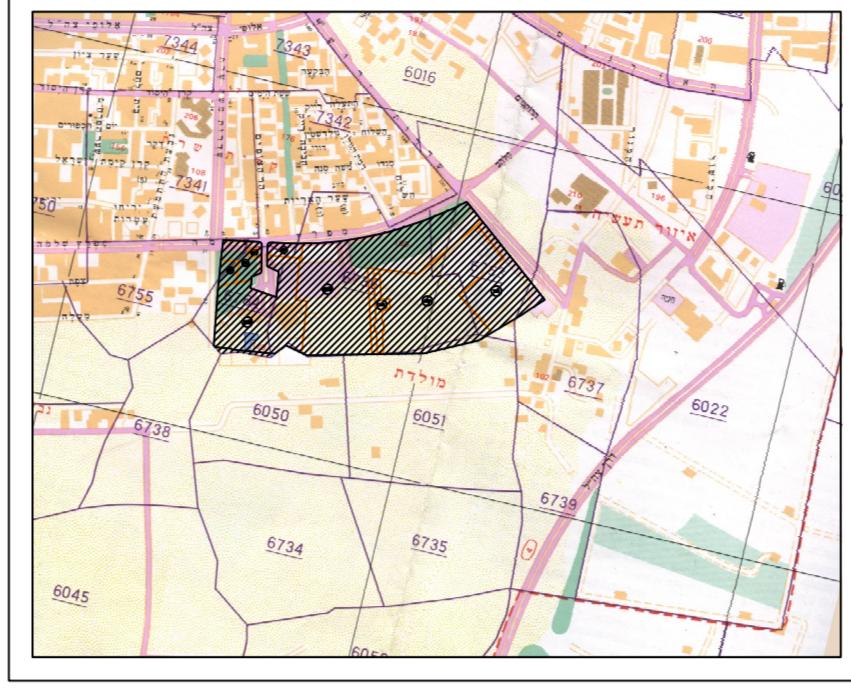


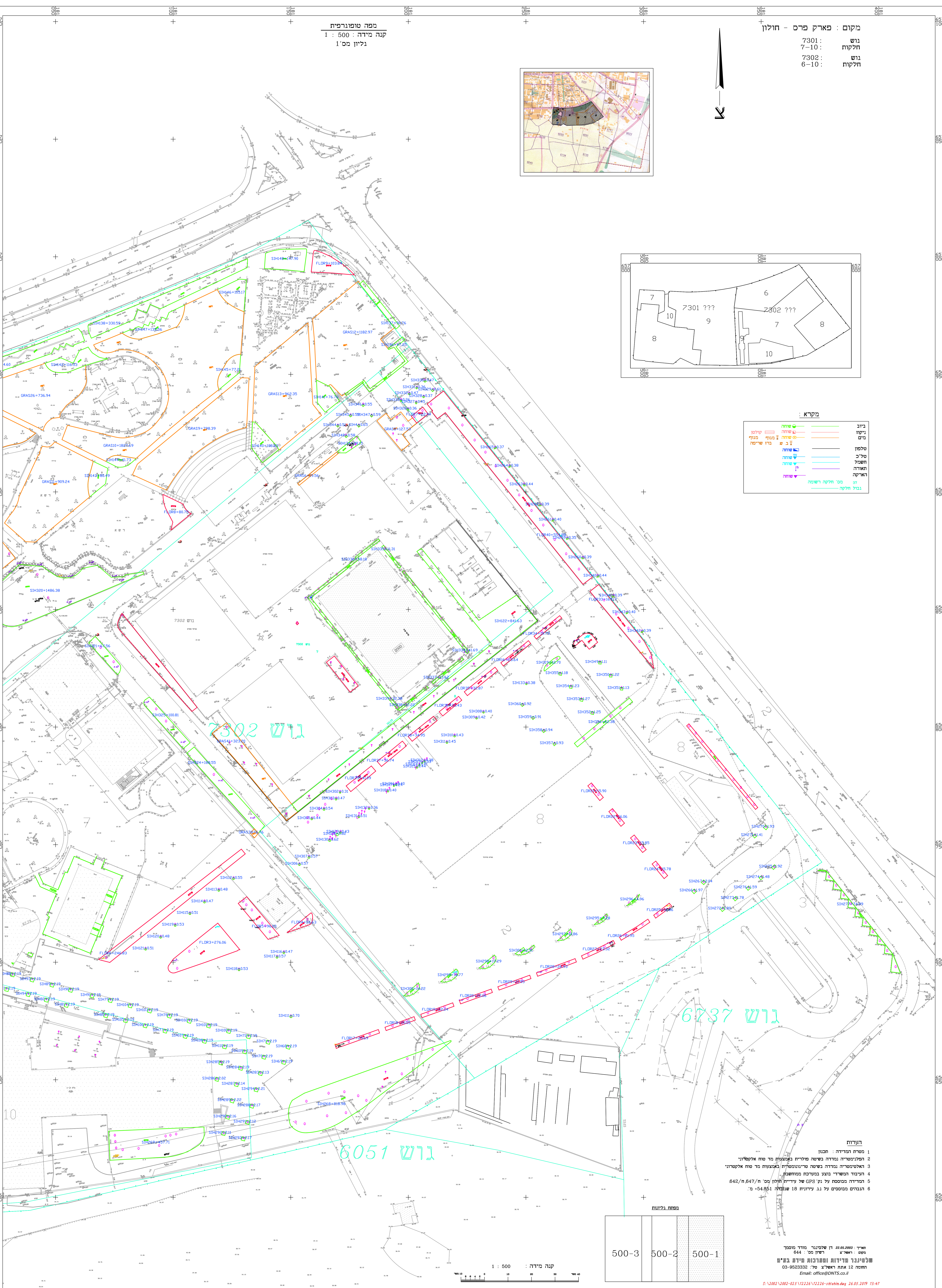
מפה טופוגרפית  
קנה מידה: 1 : 500  
גליון מס' 1

מקום : פארק פרס - חולון  
נוש 7301 :  
חלקות 7-10 :  
נוש 7302 :  
חלקות 6-10 :



מקרא :

ביון	שוחה	שוחה	שוחה
ניקוז	שוחה	שוחה	שוחה
מים	שוחה	שוחה	שוחה
סלפון	שוחה	שוחה	שוחה
סל"כ	שוחה	שוחה	שוחה
חשמל	שוחה	שוחה	שוחה
תאורה	שוחה	שוחה	שוחה
השקיה	שוחה	שוחה	שוחה
מס' חלקה רשומה	שוחה	שוחה	שוחה
גבול חלקה	שוחה	שוחה	שוחה



נוש 7302

נוש 6737

נוש 6051

- הערות
1. משרד הנדסה - חבון
  2. מכלימינדיה מנדה בשמה מלריה בלמנטה מר טוח אלמליני
  3. האלמיטייה מנדה בשמה מריונומטריה בלמנטה מר טוח אלמליני
  4. הינדו המשרד נוצע במערכת ממוחשבת
  5. המדידה מבוססת על נת' GPS של עיריית חולון מס' 642/ח.647/ח.
  6. הנדוסים מבוססים על נת' עדינה 18 שנתורה 54.851 ס'.

מסמך גליונות

500-3	500-2	500-1
-------	-------	-------

קנה מידה : 1 : 500

הנדס : 22.05.2009 חן טלמנדר מודר מוסקר  
מס' רשמי : 644 רשיון מס' 644  
מסלול : 03-9523332  
התמה : 12 אתר ראשלי' סל' : 54.851  
Email : office@DWTS.co.il

S:\2002\2002-03\12226\12226-Matlin.dwg 26.05.2019 13:47